

**34
ITÄRANTA**

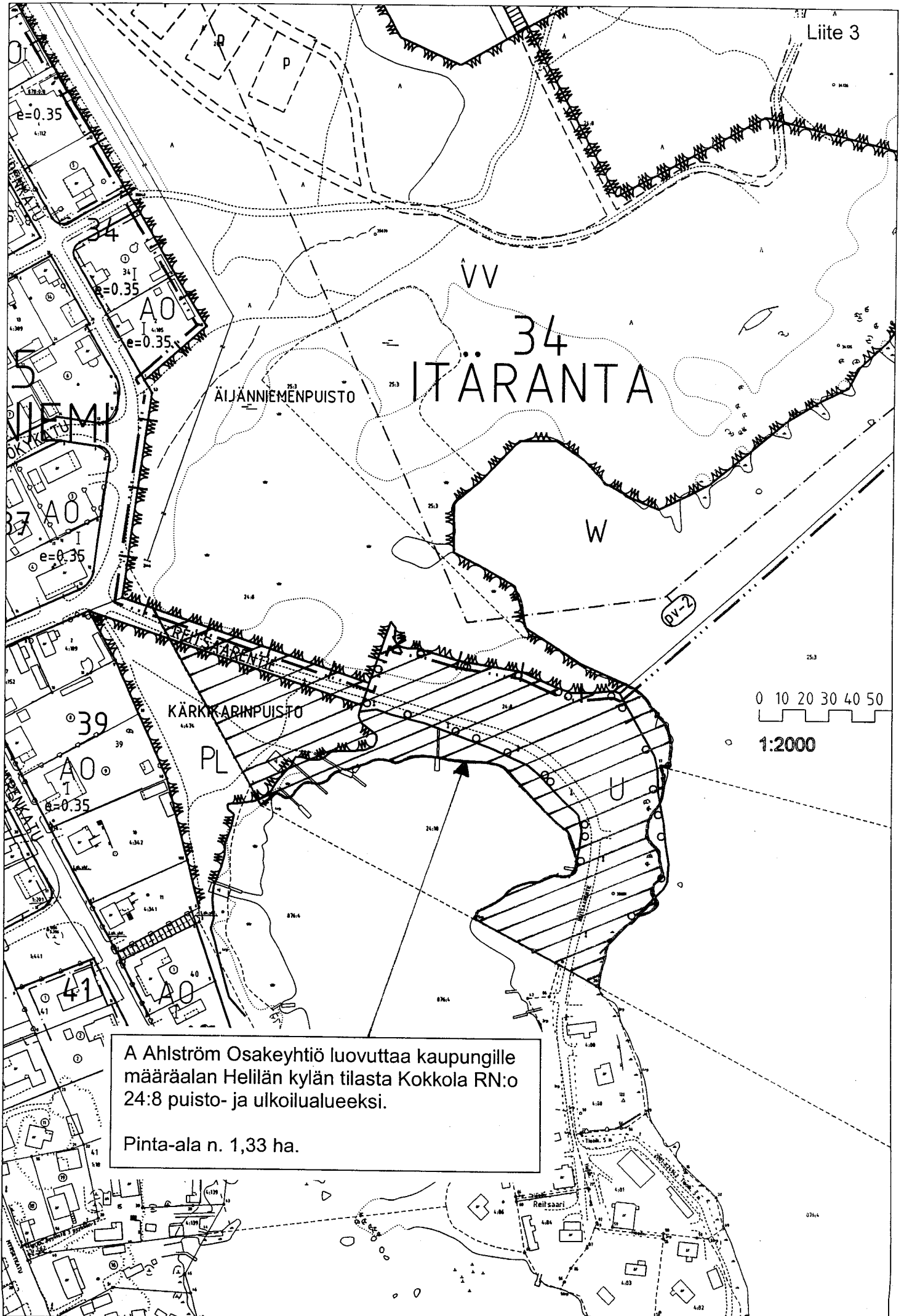
A Ahlström Osakeyhtiö luovuttaa kaava-alueelta katu-, puisto- ja uimaranta-alueiden lisäksi kaupungille korttelit 35-40 ja 45 sekä tontinosat kortteleista 29 ja 30.

Tonttien pinta-ala yht.n. 5,428 ha.

Liite 2

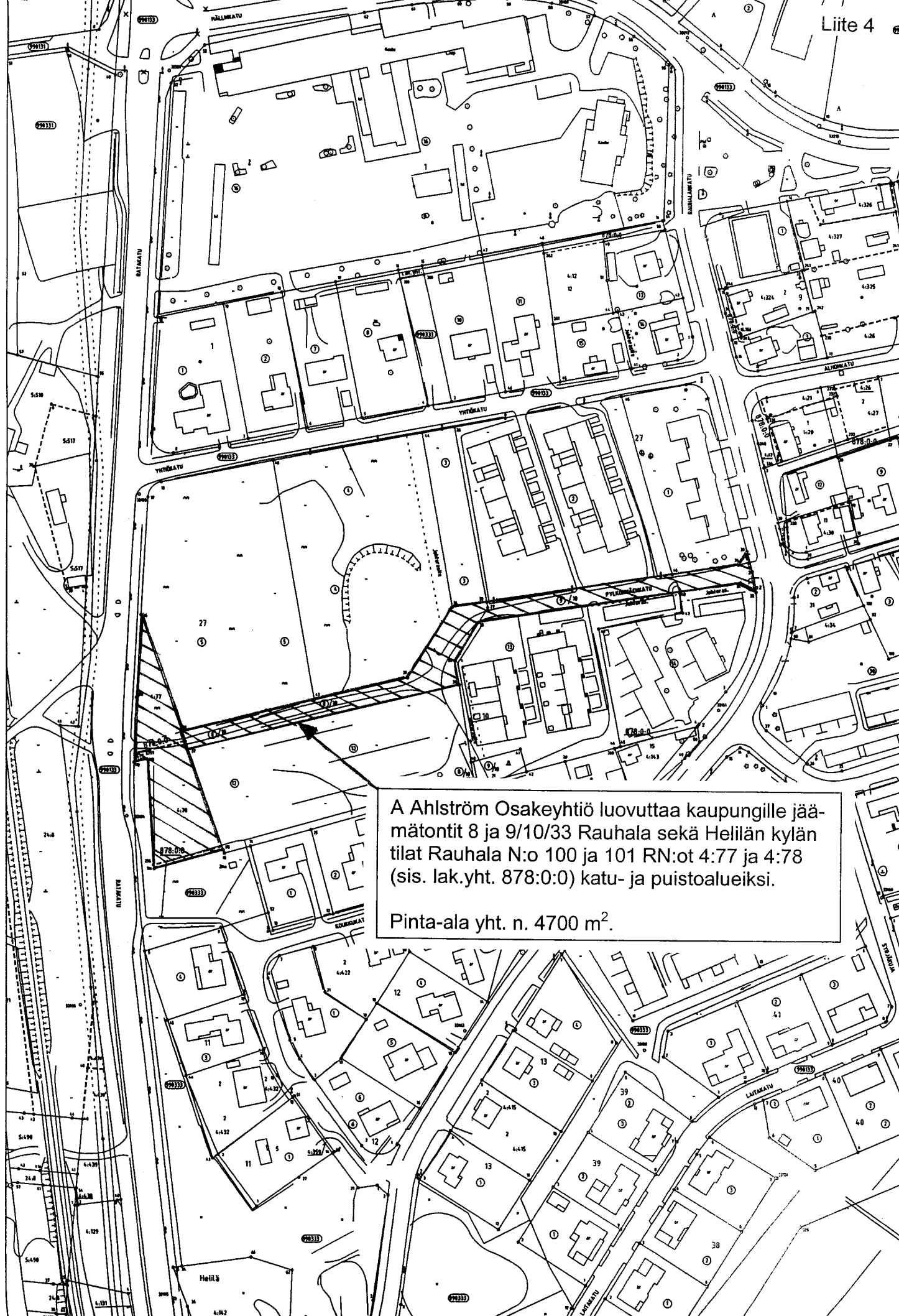
A Ahlström Osakeyhtiö luovuttaa kaupungille
määräalat Heilän kylän tiloista Kokkola RN:o 24:8
ja Karhula I RN:o 38:5 osin katu- ja puistoalueiksi.

Pinta-alat n. 12,8 ha ja n. 3220m².



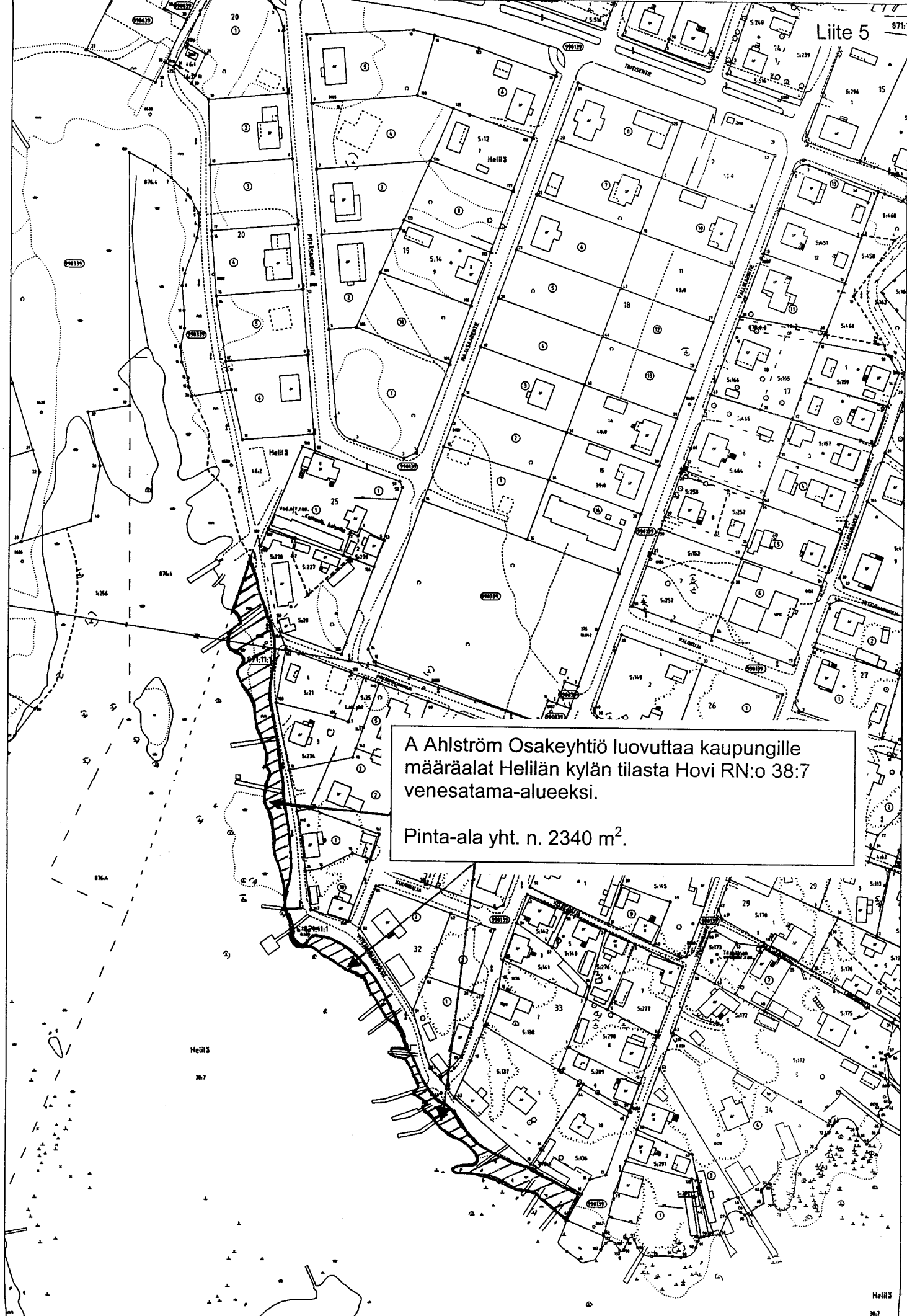
A Ahlström Osakeyhtiö luovuttaa kaupungille
määräalan Helilän kylän tilasta Kokkola RN:o
24:8 puisto- ja ulkoilualueeksi.

Pinta-ala n. 1,33 ha.



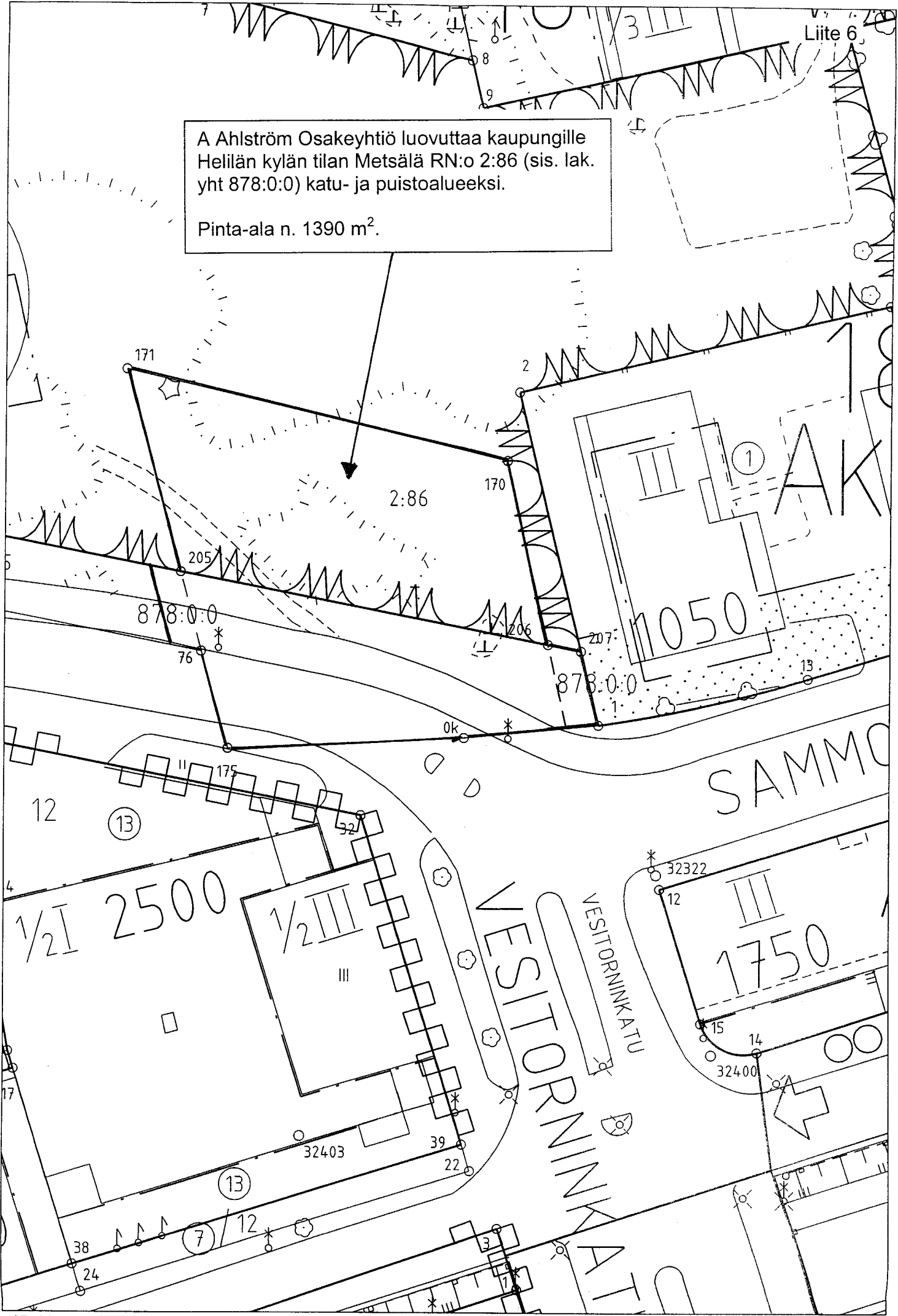
A Ahlström Osakeyhtiö luovuttaa kaupungille jää-
mätontit 8 ja 9/10/33 Rauhala sekä Helilän kylän
tilat Rauhala N:o 100 ja 101 RN:ot 4:77 ja 4:78
(sis. lak.yht. 878:0:0) katu- ja puistoalueiksi.

Pinta-ala yht. n. 4700 m².



A Ahlström Osakeyhtiö luovuttaa kaupungille
määräalat Heililän kylän tilasta Hovi RN:o 38:7
venesatama-alueeksi.
Pinta-ala yht. n. 2340 m².

A Ahlström Osakeyhtiö luovuttaa kaupungille
 Helilän kylän tilan Metsälä RN:o 2:86 (sis. lak.
 yht 878:0:0) katu- ja puistoalueeksi.
 Pinta-ala n. 1390 m².



A Ahlström Osakeyhtiö luovuttaa kaupungille
 Helilän kylän tilan Tapola RN:o 2:59 puisto- ja
 seuratalon tonttialueeksi.
 Pinta-ala 1800 m².

